














Mapa: 9.3.2.2.
Oblast: Jeneč
Výpočtová varianta - rok 2020
Hluková mapa automobilové dopravy - Ln
Akce: Letiště Praha Ruzyně - paralelní RWY 06R/24L
Akustická situace pro rok 2020
Zakázka: 09.0251-01

Objednatel: RNDr. Tomáš Bajer, CSc.
 ECO-ENVI-CONSULT
 Šafaříkova 436
 533 51 Pardubice



Zpracovatel:

 EKOLA group, spol. s r.o.
 Mistrovská 4
 108 00 Praha 10
 tel.: 274 784 927 - 9

| | |
|-------------------|--------------------------|
| Vypracoval: | Ing. Radek Kropelnický |
| Spolupracovala: | Ing. Vladislava Bejčková |
| Kontrolovala: | Ing. Vladislava Bejčková |
| Vedoucí projektu: | Ing. Libor Ládyš |

| | | | |
|----------|-----------|--|---|
| Datum: | září 2009 |  Silnice |  > 45.0 dB |
| Měřítko: | 1 : 2000 |  Budova |  > 50.0 dB |
| Formát: | A1 |  Hodnocení budovy |  > 55.0 dB |
| | | |  > 60.0 dB |
| | | |  > 65.0 dB |
| | | |  > 70.0 dB |
| | | |  > 75.0 dB |
| | | |  > 80.0 dB |
| | | |  > 85.0 dB |

© Zpracováno programovými produkty
 CadnaA, AutoCad LT 2008
 s využitím digitálních mapových podkladů
 GEODIS Brno s.r.o., Letiště Praha, s.p.
 © EKOLA group, spol. s r.o., 2009